
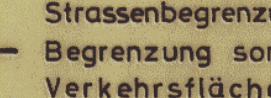


Flur 31
Maßstab 1:1000


PLANZEICHENERKLÄRUNG

gem. § 2 der Verordnung über die Ausarbeitung der Bauleitpläne sowie über die Darstellung des Planinhalts vom 19.1.1965



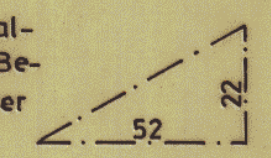
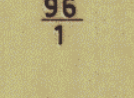
VERKEHRSFLÄCHEN

Strassenverkehrsflächen  Strassenbegrenzungslinie, Begrenzung sonstiger Verkehrsflächen 

SONSTIGE DARSTELLUNGEN UND FESTSETZUNGEN

Grenze des räumlichen Geltungsbereiches des Bebauungsplanes 

ZEICHENERKLÄRUNG D. PLANGRUNDLAGE UND HINWEISE

Vorhandene bauliche Anlagen (Hauptgebäude)  Vorh. Flurstücksgrenzen 
Sichtdreieck, freizuhaltende Fläche von Bebauung u. Bepflanzung ab 80 cm über OK, Fahrbahn  Flurstücknummern 



**STADT ALFELD (LEINE)
BEBAUUNGSPLAN NR. 21
- OST - TANGENTE -
FLUR 31 M 1:1000**

Flur 7
Herausgegeben im September 1975
Katasteramt Alfeld (Leine)



<p>Die Planungsunterlage entspricht dem Inhalt des Liegenschaftskatasters und weist die baulichen Anlagen sowie Straßen, Wege und Plätze vollständig nach (Stand vom Sept. 1975). Sie ist hinsichtlich der Darstellung der Grenzen und der baulichen Anlagen geometrisch einwandfrei. Die Übertragbarkeit der neu zu bildenden Grundstücksgrenzen in die Öffentlichkeit ist einwandfrei möglich.</p> <p>Alfeld (L.) den 15.6.1977. Katasteramt Sieg. (L.S.) GEZ. EINFALT Vermessungsoberrat</p>	<p>Für den Planentwurf Der Entwurf wurde ausgearbeitet durch das Stadtbauplanamt Alfeld (Leine) im Oktober 1976</p> <p>Alfeld (L.) den 15.6.1977. Sieg. (L.S.) GEZ. DR. RÜSING Unterschrift des Planverfassers</p>	<p>Als Bebauungsplan-Entwurf zur öffentlichen Auslegung beschlossen vom Rat der Stadt Alfeld (Leine) gemäß § 2(1-6) des Bundesbaugesetzes vom 23. Juni 1960 (BGBl. I S. 341) - BBauG - am 18.3.1977. Alfeld, den 13.6.1977.</p> <p>Alfeld (L.) den 13.6.1977. Sieg. (L.S.) GEZ. DR. TOETZKE Stadtdirektor</p>	<p>Hat öffentlich ausgelegen gemäß § 2(6) BBauG vom 1.4. bis 2.5.1977. (Ort und Dauer der Auslegung in der Alfelder Zeitung am 23.3.1977. bekanntgemacht) Alfeld, den 13.6.1977.</p> <p>Alfeld (L.) den 13.6.1977. Sieg. (L.S.) GEZ. DR. TOETZKE Stadtdirektor</p>	<p>Als Satzung beschlossen vom Rat der Stadt Alfeld (Leine) gemäß § 10 BBauG am 10.6.1977. Alfeld, den 13.6.1977.</p> <p>Alfeld (L.) den 13.6.1977. Sieg. (L.S.) GEZ. DR. TOETZKE Bürgermeister Stadtdirektor</p>	<p>Genehmigt gemäß § 11 BBauG durch Verfügung Az.: - 309.11-21102.2-254/002-11/78. HANNOVER, den 20.03.1978.</p> <p>Der Regierungspräsident Im Auftrage: GEZ. MACK Sieg. (L.S.)</p>	<p>Inkrafttreten Die Bekanntmachung der Genehmigung sowie Ort und Dauer der öffentlichen Auslegung dieses Bebauungsplanes mit Begründung erfolgte gem. § 12 BBauG ortsüblich in den Amtsblättern für den Landkreis Hildesheim Nr. 22 am 31.5.1978. und für den Regierungsbezirk Hannover Nr. 10 am 14.6.1978. Mit der Bekanntmachung ist der Bebauungsplan rechtsverbindlich geworden. Alfeld, den 28.7.1978.</p> <p>Alfeld (L.) den 28.7.1978. Sieg. (L.S.) GEZ. DR. TOETZKE Stadtdirektor</p>	
-------------------------------------------------------------------------------------------------------------------------------------------------------------------------------------------------------------------------------------------------------------------------------------------------------------------------------------------------------------------------------------------------------------------------------------------------------------------------------------------------------------	---------------------------------------------------------------------------------------------------------------------------------------------------------------------------------------------------------------------------------------	--------------------------------------------------------------------------------------------------------------------------------------------------------------------------------------------------------------------------------------------------------------------------------------------------------------------------------------	-----------------------------------------------------------------------------------------------------------------------------------------------------------------------------------------------------------------------------------------------------------------------------------------------	------------------------------------------------------------------------------------------------------------------------------------------------------------------------------------------------------------------------------------------	------------------------------------------------------------------------------------------------------------------------------------------------------------------------------------------------------------	--------------------------------------------------------------------------------------------------------------------------------------------------------------------------------------------------------------------------------------------------------------------------------------------------------------------------------------------------------------------------------------------------------------------------------------------------------------------------------------------------------------------	--